


CANTON DE VAUD  
COMMUNE DE PAYERNE



88

Modification du plan général d'affectation  
approuvé le 1<sup>er</sup> septembre 1982 à la  
Rue de la Gare (parcelle 5495)

Echelle 1:500  
Coordonnées moyennes :  
561'855 / 185'425

Approuvé par la Municipalité  
dans sa séance du : - 3 JUIN 2015

La Syndique Le Secrétaire :

Soumis à l'enquête publique  
du : 16 JUIN 2015 au 16 JUL. 2015

La Syndique Le Secrétaire :

C. LUISIER BRÔDARD S. WICHT

C. LUISIER BRÔDARD S. WICHT

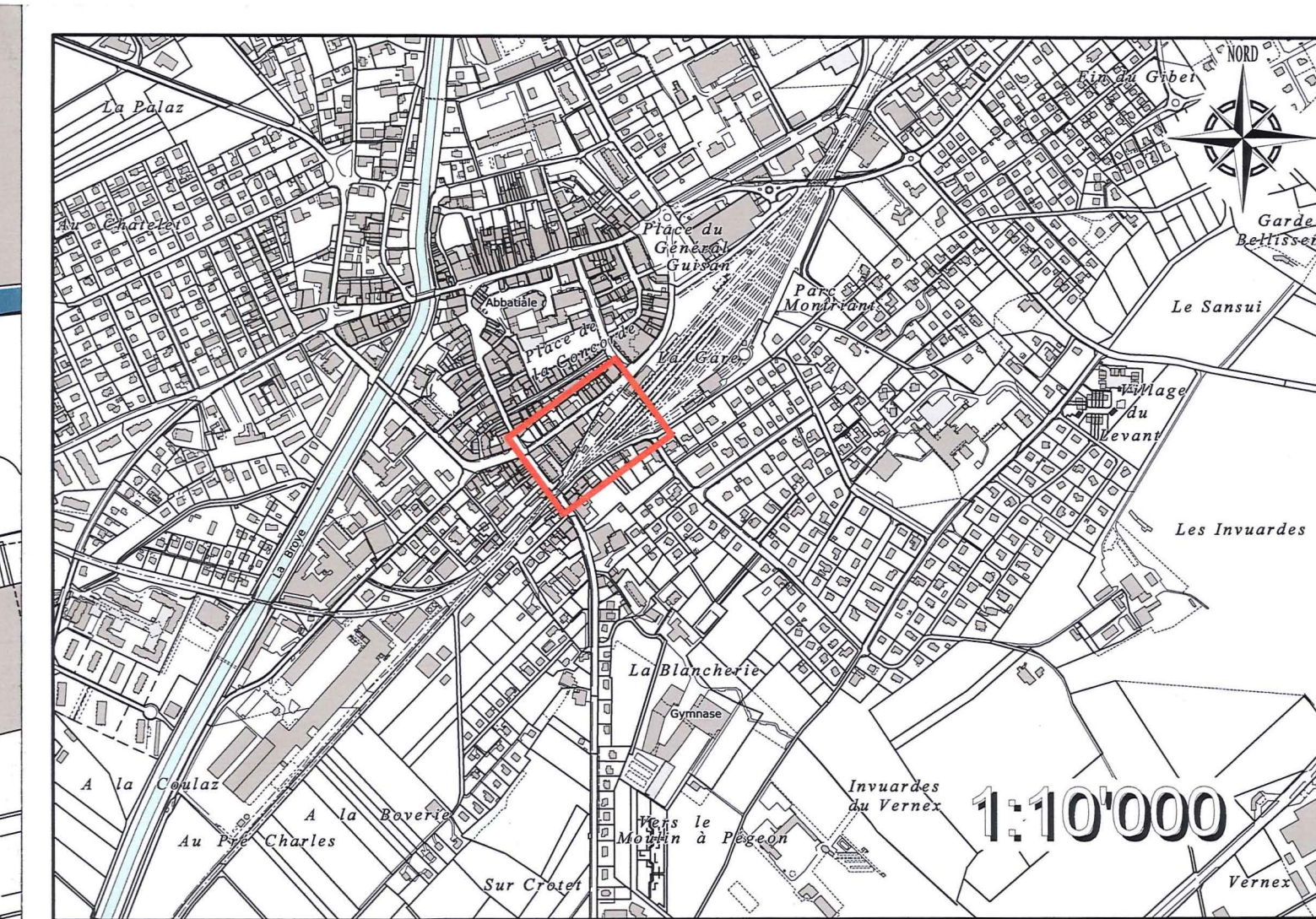
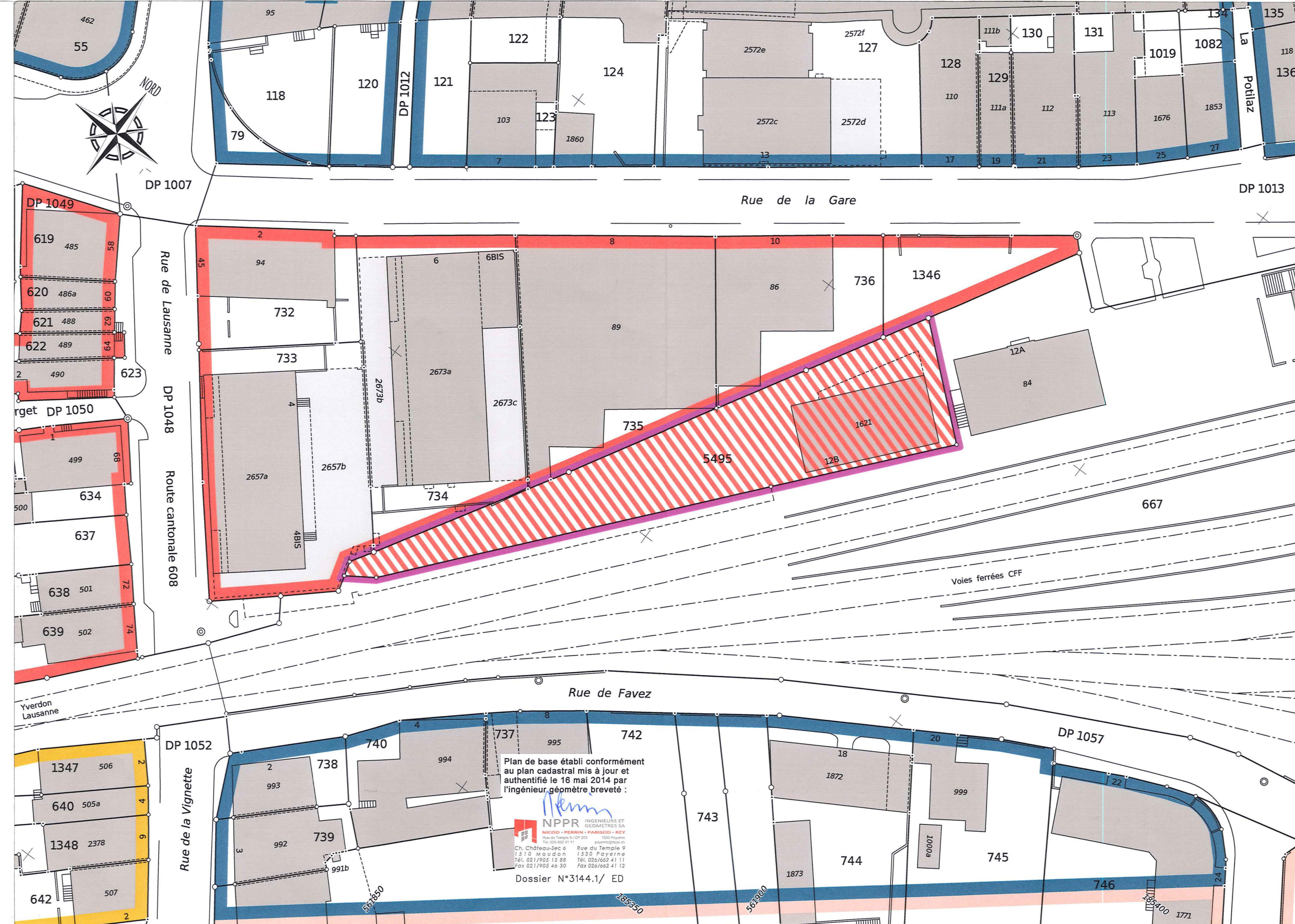
Adopté par le Conseil communal  
dans sa séance du : 26 NOV. 2015

Le Président : Le Secrétaire :

Approuvé préalablement par le Département  
compétent :  
Lausanne, le 15 FEV. 2016

La Cheffe du Département :

Mis en vigueur, le 15 FEV. 2016



LEGENDE

Zones légales selon PGA mis en vigueur le 1 septembre 1982

- Zone urbaine contiguë 2
- Zone urbaine non contiguë 2
- Zone urbaine contiguë 3
- Zone urbaine contiguë 4

Modification du PGA

- Périmètre de la modification du PGA
- Zone urbaine contiguë 3

Propriétaires et surfaces :

Parcelle	Propriétaire	Surface totale	Surface à affecter à la zone urbaine contiguë 3
5495	CHUARD Pierre-Alain et COLLIARD Claude	1'180 m <sup>2</sup>	1'180 m <sup>2</sup>